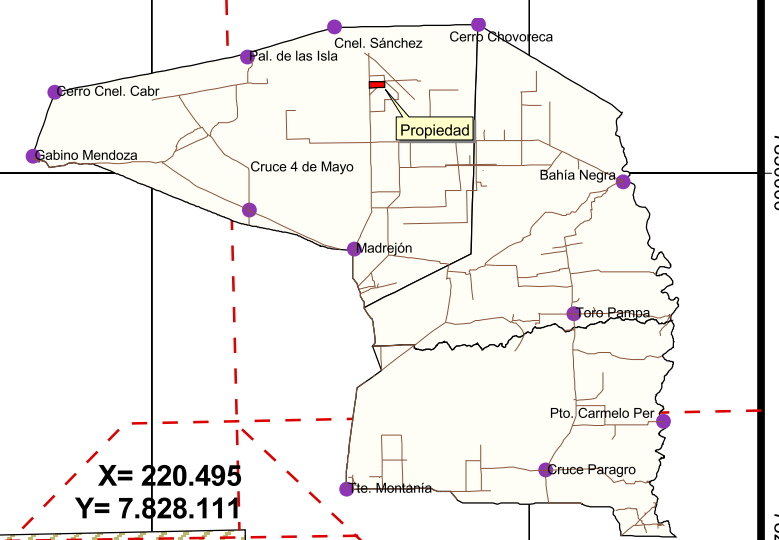



Mapa de Uso Alternativo

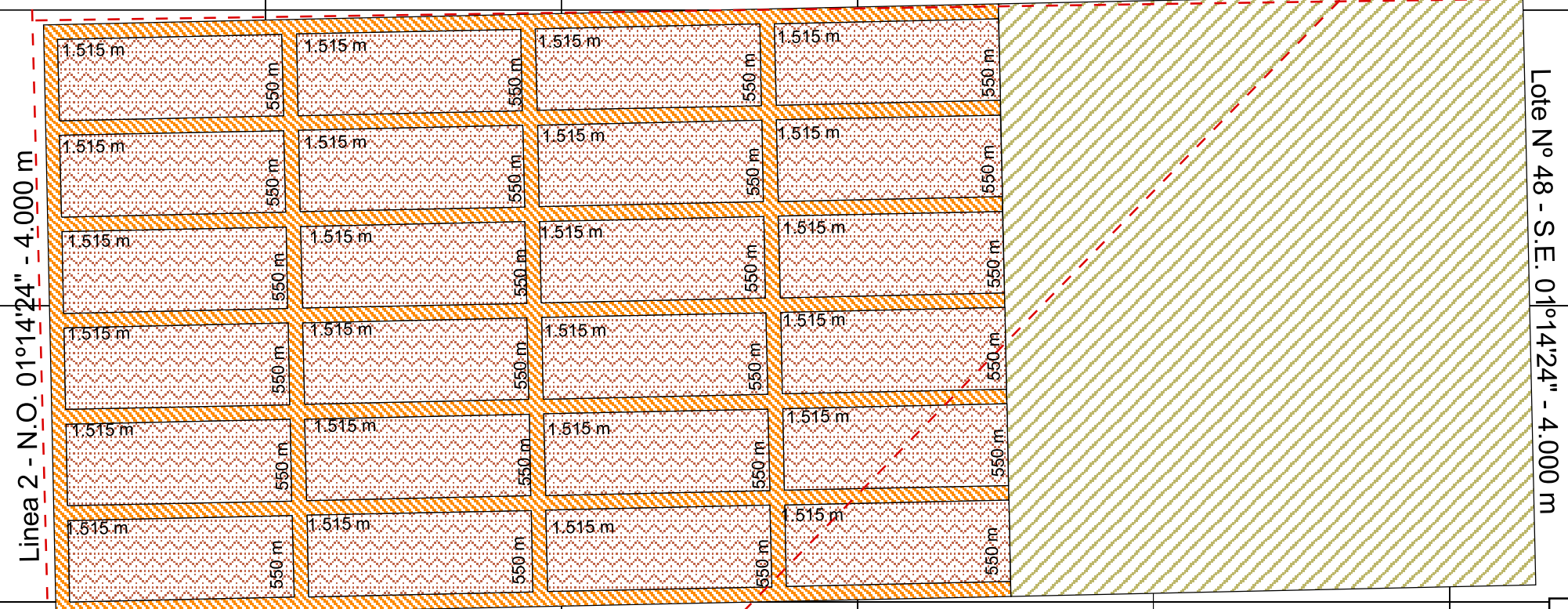
Proponente
Volkel Grannass
Lugar: Linea 2
Dto.: Bahía Negra
Dpto.: Alto Paraguay
Matriculas N°: R0246, R0249
Padrones N°: 456, 457
Superficie: 4.000 ha



Lote N° 52 - N.E. 88°45'36" - 10.000 m

X= 220.495
Y= 7.828.111

Simbolos
Convencionales
 **Caminos**

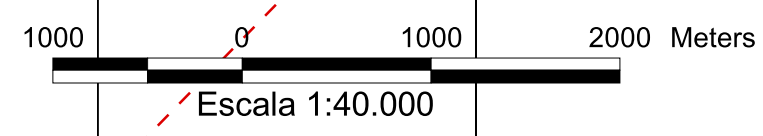


Linea 2 - N.O. 01°14'24" - 4.000 m

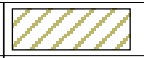


Lote N° 48 - S.E. 01°14'24" - 4.000 m

X= 210.586
Y= 7.823.895

Lote N° 42 - S.O. 88°45'36" - 10.000 m



Fuente Cartografica
Carta DISERGEMIL
Fuente Temática
Imagen LANDSAT V TM
Proyección UTM
Huso 21, Zona Sur
Datum WGS84
Diseño: Ing. Agr.
Christian Schreiber
Mapa ajustado a
dimensiones y rumbos
del Plano Georeferenciado
Coordenadas ajustada a
imagen satelital
Fecha: 14/10/09

Usos	Ref.	Hectárea	%
Reserva forestal		1.418,0	35,45
Franjas de protección		582,0	14,55
Area a intervenir		2.000,0	50,00
TOTAL		4.000,0	100,00